



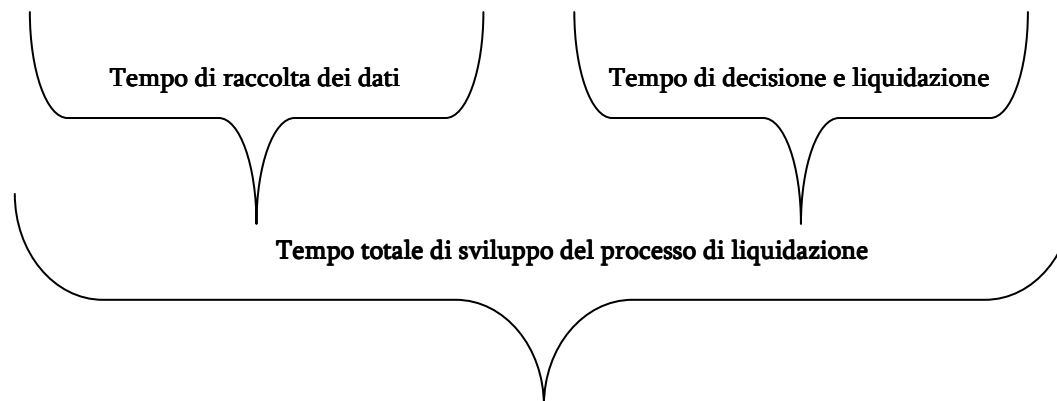
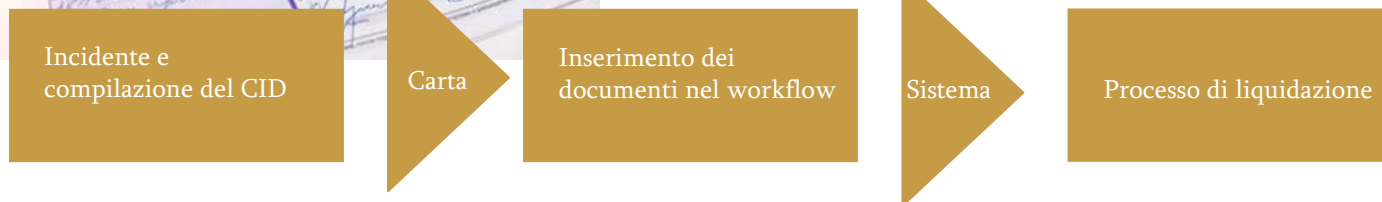
L'opportunità

Gestire in modo alternativo il processo di “Apertura Sinistri”

applicando il paradigma:

In Sourcing – Out Sourcing – Crowd Sourcing

Oggi - La situazione





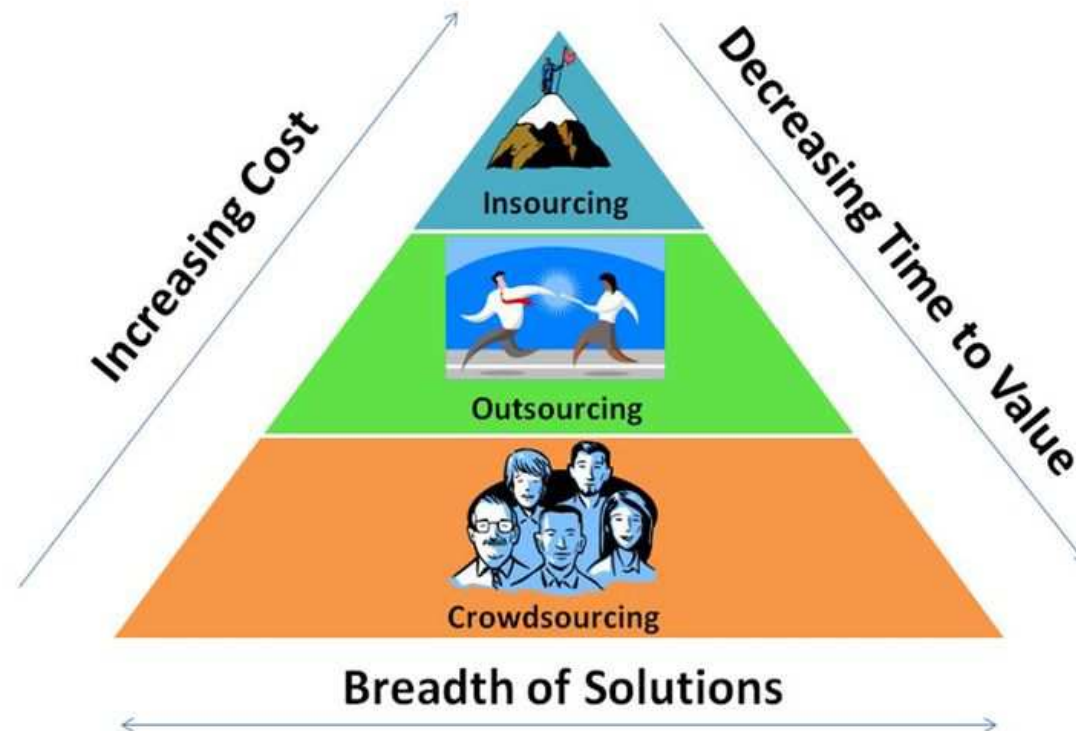
La sfida è quella di accorciare al massimo il tempo di apertura dei sinistri incrementando le caratteristiche di:

- ✓ Sicurezza
- ✓ Riconoscibilità
- ✓ Uniformità dei dati
- ✓ Economicità



Sistema di gestione delle “segnalazioni” geo - referenziate

Comparing Service Delivery Paradigms





TracE è una “App Mobile” che consente di inviare “oggetti” in un punto di raccolta



Invia nuova segnalazione

Seleziona il tipo di modulo

Titolo della segnalazione *

Descrizione *
Allowed HTML tags: "a, p, img, br, b, u, strong, em, i"
Iframes are only allowed from: www.youtube.com/embed/, player.vimeo.com/video/, w.soundcloud.com/player.

Data e ora: Oggi alle 1:34 pm [Modifica data](#)

Categorie *

<input checked="" type="checkbox"/> sinistro	<input type="checkbox"/> Category 3
<input type="checkbox"/> Category 2	<input type="checkbox"/> Trusted Reports

Polizza n. *

Informazioni opzionali

Nome

Cognome

ELIMINA L'ULTIMO CANCELLA SELEZIONATI PULISCI MAPPA

via tuscolana 990 roma

* ricerca la località esatta usando come nome latitudine, longitudine (esempio:38.19,-85.61) oppure clicca sulla mappa per individuare il punto esatto.

Specifica meglio la località *
Esempio: via Monte Fertile 30, Padova

Link alla fonte della notizia

Collegamento a un video esterno



TracE è una
“App Mobile”
che consente
di inviare
“oggetti” in un
punto di
raccolta

Procedevo per via tuscolana in direzione cinecittà ed ho tamponato un veicolo in attesa del verde al semaforo all'incrocio con via del Quadraro.

Data e ora: Oggi alle 1:34 pm

[+ Modifica data](#)

Categorie *

sinistro

Category 2

Category 3

Trusted Reports

Polizza n. *

123456789

Informazioni opzionali

Nome

Cognome

Email



ELIMINA L'ULTIMO

CANCELLA SELEZIONATI

PULISCI MAPPA

via tuscolana 990 roma

Trova area geografica

* ricerca la località esatta usando come nome latitudine, longitudine (esempio:38.19,-85.61) oppure clicca sulla mappa per individuare il punto esatto .

Specifica meglio la località *

Esempio: via Monte Pertica 30, Padova

Via Tuscolana, 990, 00174 Rome, Italy

Link alla fonte della notizia

Collegamento a un video esterno

Carica immagini

Scegli file

Nessun

Invia





Email

Carica immagini
Scegli file Nessun file selezionato

Invia



TracE è una
"App Mobile"
che consente
di inviare
"oggetti" in un
punto di
raccolta




Immagine del CID

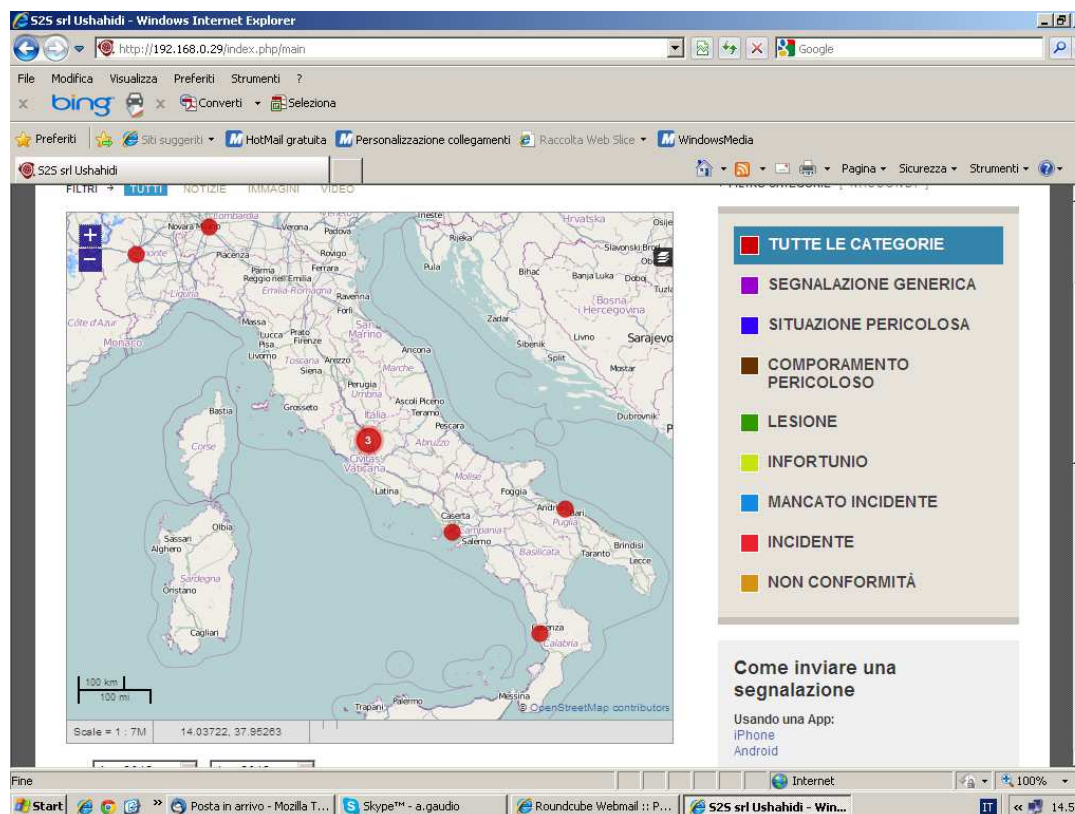
Immagine del sinistro



Immagini dei coinvolti



TracE è una
“App Mobile”
che consente
di inviare
“oggetti” in un
punto di
raccolta



Report sul tipo di segnalazione
per geografia (esempio)



Oggi + 1 risultati ottenibili



Incidente e
compilazione del CID



Inserimento dei
documenti nel
workflow

Sistema

Processo di liquidazione

Tempo di raccolta dei dati

Tempo di decisione e liquidazione

Tempo totale di sviluppo del processo di liquidazione



**TracE è una “App Mobile” che
consente di inviare “oggetti” in un
punto di raccolta**



**E quindi richieste di
Soccorso di ogni
natura**



Sistema di gestione delle “segnalazioni” geo – referenziate;
disponibile (oggi) come App Android e Ios per tablet e
smartphone.